



**Dossier de Presse
2021**



safer

SOMMAIRE


I. LA SAFER PACA.....	3
<u>La SAFER PACA, aménageur foncier historique</u>	
<u>Des missions de service public</u>	
<u>Un réseau d'acteurs</u>	
II. DES MISSIONS DE SERVICE PUBLIC.....	5
<u>Une mission d'observation et de régulation du marché foncier</u>	
<u>Contribuer à la protection des espaces agricoles, naturels et forestiers</u>	
<u>Participer au développement durable des territoires ruraux</u>	
<u>Agir en faveur de la diversité des paysages, à la protection des ressources naturelles et au maintien de la diversité biologique</u>	
III. DES MOYENS D' ACTIONS AU SERVICE D'UNE MISSION D'INTERET GENERAL.....	12
<u>Des leviers pour agir</u>	
<u>Ventilation des différents modes d'acquisition de la SAFER PACA</u>	
IV. UNE DEMARCHE PARTENARIALE.....	15
V. UN OUTIL FINANCIER INNOVANT AU SERVICE DE LA DYNAMIQUE AGRICOLE REGIONALE : LA SCIC TERRE ADONIS	16
VI. L'ACTIVITE DE LA SAFER PACA EN 2020.....	18
<u>Zoom sur le marché foncier régional</u>	
<u>Les opérations menées par la SAFER PACA</u>	
<u>Chiffres clés</u>	
<u>Quelques opérations structurantes</u>	
VII. PERSPECTIVES 2021.....	22
VIII. LA SAFER PACA EN BREF	24
IX. CONTACTS	25

I. La SAFER PACA

1. La SAFER PACA, aménageur foncier historique

La SAFER PACA (Société d'Aménagement Foncier et d'Établissement Rural) est issue des Lois d'orientation agricole de 1960 et 1962, dont l'objectif était la modernisation de l'agriculture française. Sa création, en 1962, répondait à un triple objectif :

- contribuer à la modernisation de l'agriculture sur le périmètre de la région,
- réguler les marchés fonciers agricoles,
- éviter une spéculation des prix du foncier.



2. Des missions de service public

Société anonyme (sans but lucratif), la SAFER PACA remplit aujourd'hui quatre grandes missions de service public :

- **Assurer la transparence du marché foncier rural**
- **Contribuer à la protection des espaces agricoles, naturels et forestiers**
- **Contribuer au développement d'une agriculture dynamique et durable**
- **Préserver les ressources naturelles et les paysages**

Ses interventions privilégient l'installation, le maintien et la consolidation des exploitations agricoles ou forestières, pour qu'elles atteignent une dimension économique viable au regard des critères du schéma directeur régional des exploitations agricoles.

La SAFER PACA concourt également à l'amélioration de la répartition parcellaire des exploitations, avec l'objectif de diversifier les systèmes de production.

3. Un réseau d'acteurs

La SAFER PACA exerce son activité sous le contrôle de son Conseil d'Administration et de l'Etat. Elle favorise le dialogue et la concertation à travers ses différentes instances (le Conseil d'Administration et les comités techniques départementaux), au sein desquels siègent des

représentants du monde agricole, des collectivités territoriales, de l'environnement, et de l'Etat.

a) Le Conseil d'Administration de la SAFER PACA

Il réunit des représentants de ses actionnaires et associe tous les acteurs du monde rural et périurbain : collectivités territoriales, organisations professionnelles agricoles, associations environnementales, assurances (Groupama), banques (Crédit Agricole), organismes de protection sociale (MSA). Le Conseil d'Administration est composé de 24 administrateurs (répartis en 3 collèges), de 12 censeurs et de 2 représentants du Comité Social et Économique de la SAFER.

b) Les comités techniques départementaux

Ils examinent, dans chacun des 6 départements de la région PACA, les dossiers de candidats à l'achat d'une terre ou d'une exploitation. Ils émettent un avis, pour chacune des propositions qui leur sont soumises, en faveur de l'acquéreur et de l'exploitant correspondant le mieux aux critères d'attribution définis par le Code Rural et de la Pêche Maritime et à la stratégie de la SAFER PACA. Chaque Comité Technique Départemental rassemble des représentants :

- d'organisations agricoles (Chambre d'agriculture, banques et assurances mutuelles agricoles, syndicats agricoles représentatifs),
- des collectivités territoriales (Région, Département et Associations de Maires),
- de l'environnement (Conservatoire des Espaces Naturels, Fédération des Chasseurs)
- des Ministères de l'Agriculture et des Finances

Les sources de revenus de la SAFER PACA

Environ 90 % des ressources de la SAFER PACA sont issues des prestations de services réalisées à l'occasion de substitutions ou de rétrocessions. Sa rémunération est de 12 % maximum pour les opérations inférieures à 15 000 € et de 3 à 4 % pour des montants supérieurs à 1 million d'euros. En contrepartie de l'intervention de la SAFER, les attributaires de biens bénéficient d'une exonération des Droits d'Enregistrement (à ne pas confondre avec les frais de notaire). Les DE sont des taxes collectées par notaires et reversées pour l'essentiel aux Départements. Ils représentent 5,8 % sur chaque transaction, dans le cadre du régime de droit commun.

Les autres sources de revenus de la SAFER PACA sont issues de prestations de services réalisées notamment pour les notaires et les collectivités.

Ces revenus servent notamment à financer la politique de stock et les charges de fonctionnement de la SAFER PACA (91 salariés).

II. Des missions de service public

1. Une mission d'observation et de régulation du marché foncier

a) La SAFER PACA, expert de référence

En 60 ans, la SAFER PACA a rétrocédé plus de 300 000 ha sur l'ensemble du territoire régional. Elle est informée de l'ensemble des transactions foncières qui interviennent dans les territoires ruraux et périurbains et dispose de ce fait d'une connaissance particulièrement pointue des marchés fonciers de PACA. La SAFER s'appuie pour cela sur les données statistiques recueillies (notifications transmises par les notaires), d'une part, et sur une quarantaine de conseillers répartis sur l'ensemble du territoire régional, qui réalisent leurs propres expertises pour les acquisitions de la SAFER.

En lien avec les différents acteurs du monde agricole, notamment les Chambres d'Agriculture, la SAFER cherche à comprendre les évolutions du territoire, à les anticiper afin de produire des outils d'aide à la décision à destination des collectivités et de l'Etat. Toute cette démarche renforce la sécurité alimentaire et sanitaire et contribue à une bonne répartition des ressources agricoles. Dans cette optique, la SAFER demeure l'entité de référence pour garantir un bon usage du foncier agricole.

Une cartographie du prix des terres

Cette expertise unique positionne la SAFER PACA comme un partenaire incontournable des collectivités publiques, dans l'élaboration de leurs politiques d'aménagement du territoire. Depuis 2011, la SAFER PACA cartographie le prix des terres en mettant en avant la connaissance des territoires de ses agents de terrain. Les GéoMarchés sont nés de ce double enjeu : la valorisation du « dire d'experts » et la nécessité de communiquer un référentiel de prix juste. Chacun des 200 GéoMarchés représente une unité de territoire disposant d'un terroir agricole homogène, soumis à une influence urbaine, périurbaine, rurale ou strictement agricole ou naturelle. Ils permettent de qualifier, par le prix, les marchés fonciers agricoles de notre région.

b) Les études

La SAFER PACA s'appuie sur sa base de données régionales, alimentée par les Déclarations d'Intention d'Aliéner (DIA) transmises par les notaires et les informations recueillies sur le terrain (relatives à ses missions opérationnelles et aux processus d'expertise, d'achat-vente, d'intermédiation locative...). Cette base de données régionales permet la réalisation d'études de marché foncier et l'accompagnement des collectivités dans leur réflexion d'aménagement, en collaboration avec les Chambres d'Agriculture. A ce titre, la SAFER PACA a contribué à la

création depuis plus de 10 ans d'un Groupement d'Intérêt Économique (GIE Terres & Territoires).

Une réponse technique aux problématiques territoriales

Le GIE rassemble les Chambres d'agriculture du Vaucluse, du Var et celle des Alpes-Maritimes, avec l'ambition d'apporter une réponse technique aux problématiques territoriales, agricoles et foncières. La SAFER PACA intègre, dans ses études foncières, des analyses statistiques et cartographiques, le volume des flux de marchés échangés, les acteurs concernés (vendeurs, acquéreurs), les prix pratiqués sur les différents marchés par nature de bien... pour une zone géographique donnée. Elle peut, à travers ces études, déterminer des indicateurs de pression foncière, de consommation des espaces agricoles, etc.

c) L'ingénierie Cartographique

La SAFER PACA utilise des outils de type Web SIG (Système d'Information Géographique) pour bâtir des portails cartographiques et décliner, en fonction des enjeux spatiaux et des demandes de ses partenaires, des cartes interactives. Chacun d'eux répond aux problématiques spécifiques de ses utilisateurs :

- **Les collectivités**

VIGIFONCIER leur apporte la réactivité opérationnelle indispensable pour la réception des DIA par les communes et/ou les EPCI (Etablissement Public de Coopération Intercommunale) dans le cadre des Conventions d'Intervention Foncière (CIF).

- **Les Commissaires du Gouvernement « Finances »**

Les évaluateurs des domaines possèdent désormais toutes les références foncières nécessaires à leur mission d'accompagnement et d'expertise, via à un accès à la **Cartothèque SAFER PACA** incluant la consultation du référentiel DIA, des acquisitions-rétrocessions SAFER, des GéoMarchés...

- **Professionnels du foncier agricole**

AGRIFONCIER, portail cartographique qui permet de visualiser les parcelles qui font l'objet de Déclaration d'Intention d'Aliéner (DIA) a été récemment déployé au niveau régional. A partir des références cadastrales, il cartographie la parcelle dans son environnement et donne également accès au prix, à la nature cadastrale ainsi qu'à l'historique du marché foncier de la commune. Il offre ainsi une vision globale des enjeux liés aux terrains à la vente.

d) Le développement d'une application collaborative au service de l'aménagement du territoire : Open Friche Map

Une friche se définit comme un espace agricole à l'abandon depuis plus de trois ans. Selon le mode de comptage, entre 100 000 et 300 000 hectares seraient en friche en PACA, à comparer avec les 800 000 hectares de surface agricole utile de la région. A chaque fois

qu'une collectivité souhaite favoriser la mise en valeur des terres incultes, elle se heurte au recensement des friches et au budget qu'il nécessite, environ cinquante euros par hectare détecté.

- **Open Friche Map, une application dédiée à l'identification des friches**

Pour compléter les inventaires existants, la SAFER PACA a développé Open Friche Map, une application mobile de recensement des parcelles agricoles en friche, dans l'esprit d'Open Street Map, programme de cartographie en ligne, libre et mondial. Cette application s'adresse aussi bien aux professionnels du monde agricole qu'au grand public. Concrètement, l'utilisateur télécharge l'application gratuitement depuis Play Store ou l'Apple Store. Une fois sur le terrain, il se situe facilement avec le GPS du mobile en vue de « taguer » une parcelle en friche. L'utilisateur peut la catégoriser, indiquant s'il s'agit d'une terre, d'un pré, d'un verger ou d'une vigne. Une photo peut être ajoutée. Toutes ces données sont envoyées automatiquement vers les bases de données de la SAFER et réinjectées, après traitement et validation, sur un portail cartographique de type Web SIG, disponible sur le site de la SAFER PACA. Cette base de données sera ensuite mise à l'épreuve d'agriculteurs locaux qui désigneront les terres les plus intéressantes à réhabiliter.

Grâce à Open Friche Map, les agriculteurs, les élus de collectivités et d'organismes agricoles mais aussi les citoyens ont les moyens d'agir pour redynamiser cet espace et redonner de la valeur à des terres à potentiel.

- **Réhabiliter les friches : des enjeux multiples**

Composante fragile du territoire, l'espace agricole est soumis à de fortes pressions d'urbanisation et à une artificialisation des sols, qui réduisent les terres disponibles pour l'agriculture. La réhabilitation des friches favorise le développement de l'économie agricole, l'installation de nouveaux agriculteurs et le renforcement des exploitations existantes. Elle permet aussi de maintenir des paysages de qualité et évite les occupations illicites : cabanisation, dépôts sauvages. Enfin, elle répond à des enjeux environnementaux en luttant contre les incendies de forêts et les maladies végétales telles que la sharka, le feu bactérien ou la flavescence dorée et favorise la biodiversité par l'ouverture et le maillage des territoires.

Une pression foncière grandissante

La Région Provence-Alpes-Côte d'Azur s'étend sur 31 400 km². La montagne occupe la moitié de cette superficie et le littoral s'étire sur 700 km. Elle présente de ce fait une exceptionnelle diversité de paysages et une richesse naturelle exceptionnelle (3 Parcs Nationaux et 9 Parcs Naturels Régionaux).

Huitième région de France en superficie, PACA est la 3ème région la plus peuplée avec près de 5 millions d'habitants. Elle est particulièrement attractive : 0,5 à 0,7 millions d'habitants supplémentaires sont attendus en 2040, soit à un accroissement de population estimé entre 10 % et 14 % selon les scénarios, par rapport à 2011. La forte pression, qui s'exerce sur les espaces fonciers agricoles, forestiers et naturels de la majeure partie du territoire, devrait encore s'accroître un peu plus, dans les années à venir.

2. Contribuer à la protection des espaces agricoles, naturels et forestiers

a) Préserver et reconquérir les terres agricoles

Le foncier agricole est l'objet d'enjeux et de tensions fortes, dans notre région, en particulier dans les zones littorales, péri-urbaines et dans les secteurs touristiques de montagne. Le nombre d'exploitations (22 000 en 2010) s'est réduit de plus de 25 % en 10 ans (contre une baisse de 4,5 % au niveau national) et 33 % des exploitants ont plus de 60 ans. Les surfaces agricoles représentent quant à elles 20 % du territoire mais elles ont diminué de 20 % entre 1980 et 2010, en raison de l'urbanisation et de l'artificialisation d'une part, du mitage et des reboisements spontanés d'autre part. Sa préservation et sa reconquête conditionne la pérennité de l'agriculture régionale : elle constitue de ce fait un enjeu prioritaire pour la SAFER PACA.

b) Restructurer et valoriser les espaces forestiers

La région Provence-Alpes-Côte d'Azur est une des régions les plus boisées de France avec 1 524 000 ha de forêts, dont 65 % sont privées (chiffres 2012). Contrairement aux terres agricoles, la surface forestière a progressé de 500 000 ha depuis 40 ans et occupe 48 % du territoire. La SAFER PACA vient de recruter, en partenariat avec les communes forestières des Hautes-Alpes, un conseiller foncier « forêts ». L'objectif étant de conduire une politique de restructuration parcellaire des espaces forestiers afin d'encourager et maintenir les pratiques sylvicoles et agricoles.

3. Participer au développement durable des territoires ruraux

L'espace rural et péri-urbain est concerné par des enjeux, des projets multiples. La SAFER PACA intervient, après validation du principe et de la nature de l'aménagement par les Chambres d'agriculture, pour concilier au mieux les différents usages du foncier, en préservant, restructurant, accompagnant la mise en valeur des espaces agricoles, naturels et forestiers.

a) Accompagner les collectivités dans leur politique de préservation et d'aménagement des espaces agricoles

Dans le cadre de la compétence des EPCI (Établissement Public de Coopération Intercommunale) et en partenariat avec les Chambres d'agriculture, la SAFER PACA contribue à la mise en place de politiques de préservation des espaces, d'une part ; à la densification des formes urbaines et à la lutte contre le mitage des zones agricoles d'autre part. Elle réfléchit aussi à la problématique des bâtiments en zone agricole (autorisation de construction du code de l'urbanisme et changement de destination des bâtiments agricoles). Les textes existent mais leur application est pour l'instant inexistante.

b) Accompagner les projets d'aménagement foncier dans les territoires

La SAFER PACA apporte son concours aux Conseils départementaux, dans des opérations d'aménagement foncier rural liées à la réalisation de projets structurants : LGV, Programmes d'Actions de Prévention des Inondations (PAPI) de la Basse Vallée de l'Argens, réseaux routiers, hydrauliques...

c) Restructurer, conforter les exploitations sur des périmètres établis en concertation avec ses partenaires, lutter contre les friches

La SAFER PACA réalise des actions de restructuration, en lien avec les communes et les Conseils départementaux, pour pérenniser l'agriculture dans des territoires où le morcellement, l'éclatement ou le mitage des propriétés et des terres rend parfois difficile la mise en valeur et la transmission des exploitations. Ce micro-parcellaire entraîne des changements de destination, le mitage, la « cabanisation » et *in fine* le développement des friches.

d) Accompagner les porteurs de projets en milieu rural

La SAFER PACA accompagne enfin des opérations, parfois atypiques, dont l'objectif est de contribuer au développement économique (tourisme, artisanat...) et démographique d'une commune ou d'un territoire.

4. Agir en faveur de la diversité des paysages, à la protection des ressources naturelles et au maintien de la diversité biologique

a) La préservation des paysages et des ressources naturelles

Le rôle d'aménageur foncier de la SAFER PACA s'est élargi depuis 2014, avec la loi d'Avenir pour l'Agriculture, l'Alimentation et la Forêt (LAAAF), aux thématiques environnementales. Elle contribue désormais à la préservation des sites remarquables ou à haute valeur environnementale (habitats naturels, zones humides...) et des ressources naturelles (la protection des captages de nappes phréatiques notamment). L'action de la SAFER se concrétise par des interventions foncières, à la demande des collectivités, de l'État, du Conservatoire du Littoral, du CEN PACA...

b) Prévenir et limiter les risques naturels : incendies, inondations

La SAFER PACA agit pour le compte des syndicats de rivière désireux de réaliser de futurs aménagements (digues, exutoires, épis...) et/ou des conventions de servitude dans les champs d'expansion de crues. La restructuration parcellaire des forêts contribue pour sa part à la lutte contre les incendies, notamment via la sécurisation des dessertes et des accès aux massifs forestiers.

c) Contribuer à la mise en œuvre de mesures compensatoires

La SAFER PACA intervient depuis le milieu des années 2000, pour le compte de différents aménageurs comme le Port de Marseille-Fos, GRT GAZ, des sociétés d'autoroutes, ITER France... dans le cadre des mesures compensatoires dont ils doivent s'acquitter, lorsqu'ils « consomment » des espaces agricoles naturels et/ou forestiers. La SAFER privilégie la rétrocession de terres à vocation agricole ou pastorale, qui serviront « d'unités de compensation », dans un objectif de préservation et de consolidation de ces espaces.



III. Des moyens d'actions au service d'une mission d'intérêt général

1. Des leviers pour agir

Pour mener à bien ses missions, la SAFER PACA dispose de plusieurs leviers :

a) L'acquisition

- de biens ruraux, de terres, d'exploitations agricoles ou forestières en vue de leur revente (la rétrocession) à des agriculteurs principalement ou des collectivités, des établissements publics (Conservatoire du littoral, Parcs naturels, agences, etc.) si leurs projets répondent à l'objectif de ses missions.
- d'actions ou de parts de sociétés dont l'objet principal est l'exploitation ou la propriété agricole notamment ; d'une partie ou de la totalité des parts de groupements fonciers agricoles, de groupements fonciers ruraux.

b) La substitution

Cette procédure autorise la SAFER PACA, lorsqu'elle est bénéficiaire de la promesse de vente d'une exploitation ou d'un terrain, à rechercher un acquéreur qu'elle met en relation avec le vendeur. Les avantages sont multiples : les deux parties bénéficient de l'aide technique et juridique de la SAFER PACA ; la procédure est simplifiée, avec un seul acte notarié à la charge de l'acheteur (au lieu de deux dans le cadre d'une rétrocession classique), donc moins de frais d'acquisition.

c) La Convention de mise à disposition (CMD)

Elle offre la possibilité à un propriétaire de confier à la SAFER la gestion locative de ses terres agricoles pour une durée déterminée (de 1 à 6 ans, renouvelable une fois), dans l'attente d'une orientation définitive de ses biens (vente, bail à ferme...)

d) Le droit de préemption

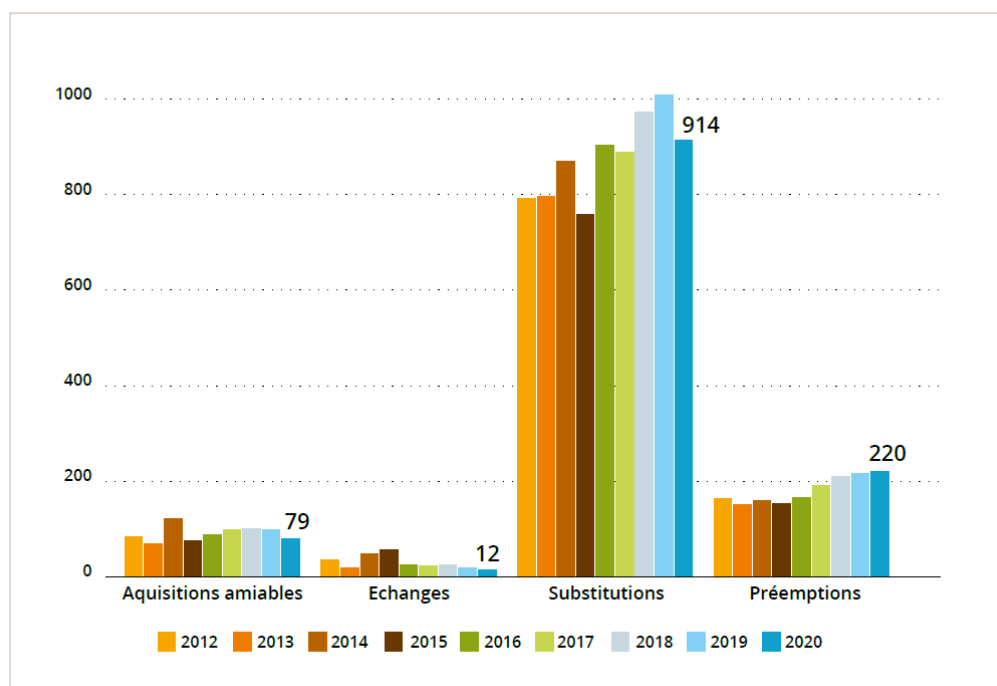
La loi accorde à la SAFER PACA un droit de préemption, lors de la vente d'une terre ou d'un bien à vocation agricole (articles L 143-1 et L 143-2 du Code rural). Elle est systématiquement informée des projets de vente par les notaires et peut se substituer à l'acquéreur initial, si elle estime que le prix annoncé est trop élevé par rapport à celui du marché, en soumettant un montant inférieur. Le vendeur peut accepter la proposition de la SAFER PACA, retirer le bien de la vente ou demander au tribunal compétent de fixer le prix.

e) La préemption partielle

La SAFER ne pouvait pas jusqu'alors préempter partiellement un bien mis en vente, dès lors qu'une partie de ces biens n'était pas préemptable. Elle ne pouvait donc pas préempter des biens mixtes. Elle peut désormais exercer partiellement son droit de préemption depuis la Loi d'Avenir pour l'Agriculture, l'Alimentation et la Forêt (LAAAF) du 13 octobre 2014.

L'intérêt de cette nouvelle forme d'intervention est majeur, surtout en PACA où il existe de très beaux bâtis, entourés de grandes surfaces agricoles. Jusqu'à présent ces propriétés n'étaient pas préemptables et les hectares agricoles étaient la plupart du temps gérés par des prestataires de services. Depuis l'entrée en vigueur de ce dispositif législatif, 388 préemptions partielles ont été exercées pour l'équivalent de 2 037 ha.

2. Ventilation des différents modes d'acquisition de la SAFER PACA



*Note concernant les échanges :

Il s'agit d'opérations réalisées à l'amiable entre exploitants agricoles, pour s'agrandir. Concrètement, un propriétaire A possède par exemple une parcelle X et un propriétaire B possède la parcelle Y, contiguë. Au lieu de lui acheter, A donne à B une parcelle d'une valeur équivalente en contrepartie. La SAFER PACA apporte son expertise tout au long de la procédure d'échange et la contrôle.

La préemption

La SAFER PACA mène préalablement à toute préemption une enquête de terrain, en amont. Celle-ci, n'est engagée, à l'issue de l'enquête, qu'après accord de l'État (représenté par deux Commissaires du Gouvernement).

Sur les 1 225 acquisitions réalisées en 2020 par la SAFER PACA, 380 l'ont été par préemption en révision de prix. Le reste des procédures s'est conclu dans le cadre d'un accord à l'amiable.



IV. Une démarche partenariale

La SAFER PACA a tissé des liens étroits, depuis sa création, avec les différents acteurs du monde rural. Ces partenariats revêtent diverses formes : aspects techniques, participation aux instances de décision (Comités Techniques et Conseil d'Administration), contribution aux réflexions pour la mise en œuvre de ses missions. Cette politique de rapprochement s'est traduite, ces dernières années, par la mise en place de conventions avec plusieurs partenaires de la SAFER PACA.

Les partenaires régionaux de la SAFER PACA :

- Les Chambres d'agriculture
- Les Conseils départementaux
- Le Conseil Régional PACA
- Les structures d'accueil et d'accompagnement de porteurs de projet (Point Accueil Installation) et les CEPPP (Centres d'Elaboration du Plan de Professionnalisation Personnalisé)
- Les syndicats agricoles
- L'EPFR (Etablissement public foncier régional)
- La DREAL (Direction régionale de l'environnement, de l'aménagement et du logement)
- Le CEN PACA (Conservatoire des Espaces Naturels)
- Les notaires
- La MSA (Mutuelle sociale agricole)
- Le Crédit Agricole Provence Côte d'Azur
- La Coopération Agricole Sud,
- Les experts des filières
- La Société du Canal de Provence
- Les CROF (Contrats régionaux d'objectifs filières)
- Les Parcs Naturels Régionaux
- Le Conservatoire du Littoral
- L'Agence de l'Eau Rhône Méditerranée & Corse
- Les communes forestières
- Les Syndicats mixtes d'aménagement
- Les ASA (irrigation)
- Terre de Liens
- CERPAM (Centre d'Études et de Réalisations Pastorales Alpes-Méditerranée)
- CRPF (Centre régional de la propriété forestière)
- Bio Provence et Agribio

V. Un outil financier innovant au service de la dynamique agricole régionale : la SCIC Terre Adonis

A la naissance des SAFER, le stockage du foncier était une priorité prise en charge intégralement par l'Etat. Dans les années 80, le désengagement de l'État a conduit de nombreuses SAFER à déstocker en masse. Ceci est d'autant plus regrettable que le stock constitue un des fondements de la politique de redistribution des terres, de la transmission et de l'installation.

a) Les soutiens financiers institutionnels sont indispensables mais parfois insuffisants

Depuis une dizaine d'années, certaines SAFER établissent des partenariats avec les Régions, les Départements, les EPCI, les Caisses de Crédit Agricole, pour obtenir des financements sur le portage des stocks. En PACA, la Région a multiplié par 4 son enveloppe de portage. Celle-ci permet à la SAFER de stocker du foncier pendant 5 ans pour installer un fermier qui s'engage à racheter au bout de 5 ans. La SAFER dispose aussi d'une convention avec les deux Caisses de Crédit Agricole qui nous permet également d'installer des jeunes en leur louant les terres pendant 5 ans, sachant qu'une partie du loyer qu'ils nous ont versé est réaffecté à l'autofinancement.

Ces différentes politiques sont intéressantes et ont conduit la SAFER PACA à doubler le montant de son stock en 4 ans pour atteindre aujourd'hui 30 millions d'euros. Financièrement cela a des limites et malgré la volonté de la SAFER de favoriser des installations progressives, elle s'est retrouvée sans solution pour des jeunes qui avaient des projets sérieux mais qui ne pouvaient les financer qu'au bout de 9 à 10 ans. D'un autre côté, certains EPCI étaient prêts à investir dans le foncier mais pas sur de gros montants.

b) Terre Adonis, une alternative au système de financement classique



La SAFER PACA a engagé une réflexion avec Coop de France et la Région Sud Provence-Alpes-Côte d'Azur autour de la création d'une structure qui pourrait recueillir des financements publics et privés pour l'acquisition de foncier destiné à l'installation. Cette réflexion a permis la création de la SCIC Terre Adonis. Celle-ci peut disposer de 50% de capitaux publics.

Le principe est très simple :

- Adhésion : 1 à 2 parts sociales d'une valeur unitaire de 1 000 €
- Apport en compte courant associé rémunéré à hauteur de 1%.

Terre Adonis est propriétaire des terres et les loue à un agriculteur par bail rural. Lorsque Terre Adonis acquiert le foncier, le jeune agriculteur intervient à l'acte d'acquisition en tant que fermier et s'engage à acheter au bout d'une durée oscillant entre 7 et 15 ans. Le jeune fermier verse à la SCIC 10% de l'acquisition en compte courant associé non rémunéré. L'objectif est d'installer des jeunes qui ne disposent pas de moyens suffisants et de générer des financements par les forces vives des territoires bien identifiés (Communes, EPCI, banques dont la Banque des territoires, filières économiques, entreprises au titre du RSE...) pour cofinancer ces acquisitions de foncier par Terre Adonis.

Terre Adonis est présidée par le Président du Comité Technique Départemental du Vaucluse, Jean-Louis CANTO. Elle a deux Vice-Présidents : le Président de la SAFER PACA, Patrice BRUN, et Fabien DOUDON qui représente Coop de France au Conseil d'Administration de la SAFER.

Le Conseil Coopératif comprend 10 personnes :

- 5 représentants des fondateurs SAFER et Coop de France
- 2 représentants des bénéficiaires (fermiers et collectivités)
- 2 représentants des partenaires privés (Union des Caves Coopératives d'Estandon, CAZ Participations et Investissements)
- 1 représentant des salariés.

Pour assoir les financements de la SCIC des discussions sont en cours avec d'autres acteurs publics et privés pour envisager une éventuelle adhésion et participation à la SCIC.

c) Deux premières installations prometteuses

La première opération a consisté à installer deux jeunes agriculteurs en production de jasmin sur 1 ha sur la commune de Grasse.

La SCIC a sollicité pour le financement des 650 000 € de foncier et la bastide, objets de l'opération :

- Les porteurs du projet à hauteur de 10%
- L'Agglomération de Grasse
- La maison DIOR
- CAZ Participations et Investissements
- La SAFER PACA

L'inauguration de la Colle Blanche a eu lieu le 4 octobre 2018.

Lors d'une seconde opération, le dispositif de la SCIC Terre Adonis a permis de fédérer des partenaires financiers pour rendre possible l'installation d'un jeune vigneron au Luc-en-Provence sur 38 ha dont 9 ha de vignes, sur les terres de l'emblématique AOP Côtes-de-Provence.

Se sont associés autour de ce projet : la Coopérative La Guilde des vignerons Cœur du Var qui collecte et vinifie le raisin du vigneron, l'Union de coopératives Estandon qui conditionne et commercialise les vins, le porteur de projet lui-même, la Caisse d'Épargne Côte d'Azur au travers de sa filiale CAZ Participations et Investissements et enfin la SAFER PACA.

VI. L'activité de la SAFER PACA en 2020

1. Zoom sur le marché foncier régional

Dans un contexte de crise sanitaire, le marché foncier régional notifié est en légère diminution. Il se monte à 17 375 transactions de biens (-2% par rapport à 2019) pour 27 625 ha (-15% par rapport à 2019) et 6,65 milliards d'euros (+ 15% par rapport à 2019).

2. Les opérations foncières menées par la SAFER PACA

- L'année 2020 est une année historique en termes de régulation. Même s'il ne faut pas oublier que **84% de notre activité est générée par des opérations amiables**, nous nous devons aussi d'être très présents sur la régulation du marché. En 2020, nous avons préempté à **741** reprises dont **380** en révision de prix, **132** partiellement et **229** en préemptions simples.

- 1 225 acquisitions ont été conduites (1 337 en 2019), soit **5 709** ha (**5 688** ha en 2019) pour un montant de **202 millions** d'euros (**163 millions** d'euros en 2019).

En 20 ans, les ventes ont été multipliées par 2 en nombre et en valeur et de 1,5 en surface.

L'essentiel de ces acquisitions l'a été sous forme de substitutions (**75 %**) et dans seulement **18 %** des cas par préemption.

- 5 856 ha ont été rétrocédés (1352 actes pour un montant de 214 millions d'euros). Ces rétrocessions concernaient majoritairement des biens d'une valeur inférieure à 15 000 € (54%).



- La SAFER PACA disposait, au 31 décembre 2020, d'un stock de 1 952 ha en attente de rétrocession. L'objectif est de disposer d'un large panel de biens susceptibles d'intéresser les candidats à l'installation ou de consolider des exploitations, petites et moyennes.

3. Chiffres clés

a) Les dossiers de candidatures étudiés

Il s'agit du nombre d'agriculteurs ou d'organismes qui ont déposé un dossier auprès de la SAFER PACA pour acquérir un bien mis à la vente. Le choix du candidat auquel le bien sera rétrocédé est décidé, en fonction de critères objectifs, lors des commissions techniques départementales.

b) Ventilation des rétrocessions

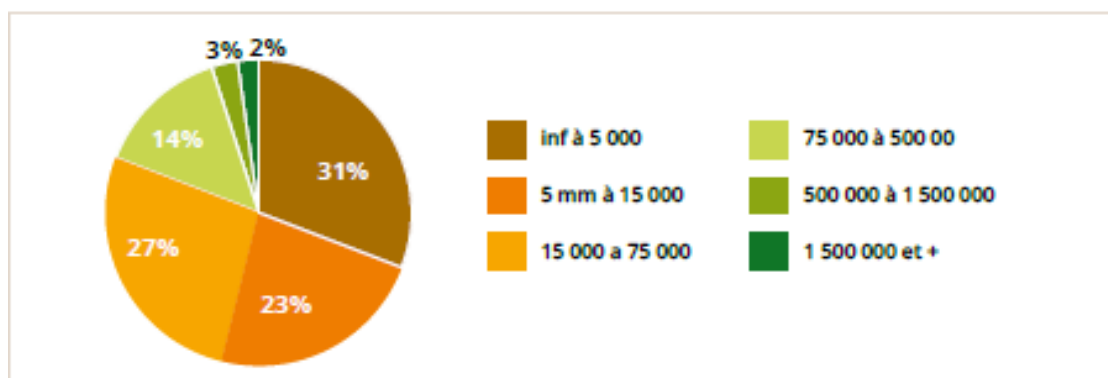
Le nombre de candidatures recueillies en 2020 est en très légère baisse : 2 821 contre 2860 en 2019.

Nombre de dossiers de candidatures étudiés					
	2016	2017	2018	2019	2020
Alpes de Haute Provence	249	385	295	247	313
Hautes Alpes	326	396	378	447	198
Alpes Maritimes	142	136	166	193	203
Bouches du Rhône	600	679	824	691	869
Var	411	387	486	434	514
Vaucluse	647	878	685	848	724
Région	2375	2861	2834	2860	2821

Comme les deux tableaux suivants le montrent, dans **81 %** des cas, la valeur des biens rétrocédés par la SAFER PACA est **inférieure à 75 000 euros**.

Pour autant, le travail d'expertise et d'assistance ou les moyens mis en œuvre à cette occasion sont quasi équivalents, quelle que soit la valeur du bien : les rétrocessions les plus importantes servent à financer les plus petites, à travers un système de mutualisation.

Données régionales	rétrocessions par tranches de valeurs 2019				
	Tranches de valeur en €	Nombre	%	Valeur en K€	%
	Inf à 5000	415	31	1 191	1
	5 000 à 15 000	309	23	3 315	2
	15 000 à 30 000	205	15	5 043	2
	30 000 à 75 000	156	12	8 390	4
	75 000 à 100 000	33	2	3 206	1
	100 000 à 500 000	158	12	41 146	19
	500 000 à 700 000	21	1	12 986	6
	700 000 à 1 500 000	29	2	30 535	14
	1 500 000 et +	26	2	108 600	51
	Total	1 352	100	214 412	100



4. Quelques opérations structurantes

La SAFER PACA a été retenue pour participer à la réalisation d'opérations stratégiques de développement dans le cadre de 8 projets entant dans le cadre du FEADER :

Département 04

- PNR du VERDON (campas) : Opération de reconquête et amélioration des milieux pastoraux

Département 06

- Communauté d'Agglomération de la Riviera Française : valorisation du foncier agricole du moyen et du haut pays de la Riviera Française - cas de la filière oléicole et castanéicole

Département 83

- Communauté d'Agglomération Var Esterel Méditerranée - mobilisation du foncier agricole

Département 84

- Communauté d'Agglomération Lubéron Mont du Vaucluse : protéger et mobiliser le foncier agricole et naturel au sein du Luberon Monts du Vaucluse Agglomération sur les sites pilotes et périmètres élargis
- Fédération départementale des caves coopératives : soutien des caves coopératives à la gestion, la préservation et la valorisation du foncier agricole sur le territoire du Vaucluse : Secteur Ventoux Sud
- Fédération départementale des caves coopératives : soutien des caves coopératives à la gestion, la préservation et la valorisation du foncier agricole sur le territoire du Vaucluse - Pays de Voconces

Projets régionaux

- Association des Communes Forestières - lutter contre le morcellement de la propriété forestière par l'action foncière des collectivités
- Chambre Régionale d'Agriculture : actions visant la préservation et la reconquête des espaces agricoles et pastoraux en région SUD PACA

La SAFER PACA reste en attente de réponses pour 6 autres dossiers déposés dans le cadre du FEADER, ils concernent :

Département 06

- Nice Côte D'Azur : mobilisation du foncier agricole en Tinée Vésubie

Département 13

- Parc Naturel Régional des Alpilles : préserver et pérenniser les terres et l'activité agricoles autour de communes partenaires des Alpilles

Département 83

- Communauté d'agglomération de la Provence Verte : construction d'un programme d'intervention pour la mise en place de nouvelles Zones Agricoles Protégées (ZAP) et l'élaboration d'une stratégie globale afin de favoriser la libération du foncier agricole de la Provence Verte

- Communauté de Communes du GAPEAU : mobilisation du foncier agricole
- Chambre d'Agriculture du Var : plan de reconquête agricole

Projets régionaux

- Chambre Régionale d'Agriculture : lutter contre les détournements d'usage.

VII. Perspectives 2021

Malgré une légitime prudence liée à la fois au troisième confinement et au gel catastrophique du 7 avril 2021, la fin de l'année 2020 et le premier trimestre ne montrent pas d'inversement de tendance quant à la progression du marché foncier rural et périurbain. Cette évolution intègre la nouvelle demande sociétale de relocalisation d'une agriculture de qualité et de proximité. Cette nouvelle donne issue de la pandémie s'est concrétisée dans les programmes politiques des métropoles de la Région SUD PACA qui, toutes tendances politiques confondues, ont décidé de se doter de Programmes Alimentaires Territoriaux et d'une politique d'acquisition foncière volontariste. La tendance est perceptible dans la nature des candidats à l'acquisition (apporteurs de capitaux publics) et porteurs de projets nouveaux en filière alimentaire bouleversant les formes d'attribution plus traditionnelles

Le développement des installations hors cadre familial amène la SAFER PACA à soutenir le portage sous toutes ses formes.

La première, classique mais très efficace relève d'une convention avec la Région SUD PACA.

La seconde émane d'une convention avec les deux Caisses de Crédit Agricole qui permettent à un jeune agriculteur qui s'installe d'acquérir du foncier au bout de 5 ans à sa valeur initiale

La dernière est la plus innovante, il s'agit de la SCIC Terre Adonis qui permet de mobiliser des cofinancements publics et privés pour installer un jeune au travers d'un bail à long terme de 25 ans, celui-ci pouvant racheter son foncier entre 7 et 15 ans.

De plus, en mars 2020, la SAFER PACA a décidé d'encourager la plantation de haies pour favoriser la reconquête de la biodiversité. Cette initiative a été enrichie par le Plan de Relance National qui prévoit un financement de 770 K€ pour aider à la plantation de haies.

Dernier grand chantier de 2021, l'élaboration du Programme Pluriannuel d'Activité de la SAFER (PPAS) 2022-2028.

La SAFER PACA a choisi d'y associer les citoyens et habitants de la région dans le cadre d'une vaste concertation citoyenne.

À l'heure où les pratiques agricoles et alimentaires évoluent, où l'écologie et la consommation sont au cœur des préoccupations, le débat sur l'usage des sols disponibles est plus que jamais d'actualité.

La SAFER PACA innove avec ce dispositif de « démocratie foncière » qui implique les citoyens, dans leur plus grande diversité. Douze réunions publiques sont organisées dans les départements de la région Sud PACA. Chaque réunion se décline sous forme d'ateliers de travail, dont la restitution va nourrir le bilan général de la concertation.

De plus, une plateforme internet adossé au site www.safer-paca.com/concertation permettra de prolonger les échanges et, pour ceux et celles qui ne peuvent se déplacer, de s'exprimer.

A l'issue de la concertation, la SAFER Provence-Alpes-Côte d'Azur expliquera comment elle a pris en compte les contributions citoyennes dans l'élaboration de sa stratégie pour les 6 années à venir.

VIII. La SAFER PACA en bref

- **Date de création** : 1962
- **Nombre de salariés** : 91 (chiffre 2020)
- **Statut juridique** : Société anonyme (statut de droit privé) sans but lucratif (elle ne redistribue pas d'argent à ses actionnaires).
- **CA 2020** : 35,06 millions d'euros

Son Conseil d'Administration est composé :

- De représentants des actionnaires de la SAFER PACA (répartis en 3 collèges) :
 - Les collectivités territoriales (les 6 Conseils Départementaux, La Région PACA),
 - Les organisations professionnelles agricoles (Chambre régionale d'agriculture, FRSEA, JA PACA, Confédération Paysanne PACA, Coordination Rurale PACA),
 - Groupama, MSA Provence Azur, La Coopération Agricole Sud, Fédération régionale des chasseurs,
 - Un représentant du Ministère de l'Agriculture et un autre du Ministère de des Finances (la SAFER PACA a une mission de service public et d'intérêt général)
- De 14 Censeurs :
 - Chambres d'agriculture départementales du 04, 05, 13, 83 et 84 ;
 - FDSEA 04, 05, 06, 13 et 84 ;
 - JA 84 ;
 - Crédit Agricole Provence Côte d'Azur ;
 - Société du Canal de Provence ;
 - Terre de Liens.
- De 2 représentants du Comité d'entreprise.

Dirigeants (élus par le Conseil d'Administration) :

- P-DG : Patrice BRUN
- Directeur Général Délégué : Max LEFEVRE
- Directeur Général Délégué Adjoint : Philippe LAURAIRE

IX. Contacts

Contacts Presse :

Agence Bleu Tomate

presse@bleu-tomate.fr

Magali Triano – Christelle Ballin 06 78 24 86 08

SAFER PACA – SIÈGE SOCIAL

Route de la Durance,

Avenue de la Libération, CS 20017

04107 MANOSQUE Cedex

Tél : 04 88 78 00 00/Fax : 04 92 87 88 63

Mél : safer@safer-paca.com

Site internet: www.safer-paca.com